




ДЕРЖАВНИЙ ВИЩИЙ НАВЧАЛЬНИЙ ЗАКЛАД
«ПЕРЕЯСЛАВ-ХМЕЛЬНИЦЬКИЙ
ДЕРЖАВНИЙ ПЕДАГОГІЧНИЙ УНІВЕРСИТЕТ
ІМЕНІ ГРИГОРІЯ СКОВОРОДИ»

ГУМАНІТАРНИЙ ПРОСТІР НАУКИ: ДОСВІД І ПЕРСПЕКТИВИ

МАТЕРІАЛИ
МІЖНАРОДНОЇ НАУКОВО-ПРАКТИЧНОЇ
ІНТЕРНЕТ-КОНФЕРЕНЦІЇ



7 жовтня 2019 р.

Переяслав-Хмельницький

№24

ДЕРЖАВНИЙ ВИЩИЙ НАВЧАЛЬНИЙ ЗАКЛАД
«Переяслав-Хмельницький державний педагогічний університет
імені Григорія Сковороди»

Рада молодих учених університету

Матеріали
XXIV Міжнародної науково-практичної інтернет-конференції
«Гуманітарний простір науки: досвід та перспективи»

7 жовтня 2019 року

Збірник наукових праць

Переяслав-Хмельницький – 2019

ГОСУДАРСТВЕННОЕ ВЫСШЕЕ УЧЕБНОЕ ЗАВЕДЕНИЕ
«Переяслав-Хмельницкий государственный педагогический университет
имени Григория Сковороды »

STATE HIGHER EDUCATIONAL ESTABLISHMENT
«Pereiaslav-Khmelnytskyi Hryhorii Skovoroda State Pedagogical
University»

Совет молодых ученых университета
Council of young scientists of the University

Материалы
XXIV Международной научно-практической интернет-конференции
«Гуманитарное пространство науки: опыт и перспективы»
7 октября 2019 года

Materials
Of the XXIV International scientific and practical Internet-conference
«Humanitarian space of science: experience and prospects»
October 7, 2019

Сборник научных трудов
Collection of the scientific materials

Переяслав-Хмельницкий – 2019
Pereiaslav-Khmelnytskyi – 2019

УДК 001

Г 94

«Гуманітарний простір науки: досвід та перспективи»: зб. Матеріалів ХХІV Міжнарод. наук. практ. інтернет-конф., 7 жовтня 2019 р. – Переяслав-Хмельницький, 2019. – Вип. 24. – 247 с.

РЕДАКЦІЙНА КОЛЕГІЯ:

Коцур В.П. – доктор історичних наук, професор, академік НАПН України, ректор ДВНЗ «Переяслав-Хмельницький державний педагогічний університет імені Григорія Сковороди»;

Енсенів К.А. – кандидат історичних наук, старший науковий співробітник Інституту історії держави КН МОН Республіки Казахстан;

Лукашевич О.М. – кандидат історичних наук, доцент кафедри історії та культури України ДВНЗ «Переяслав-Хмельницький державний педагогічний університет імені Григорія Сковороди», генеральний директор Національного історико-етнографічного заповідника «Переяслав»;

Рик С.М. – кандидат філософських наук, доцент, проректор з наукової роботи ДВНЗ «Переяслав-Хмельницький державний педагогічний університет імені Григорія Сковороди»;

Коцур В.В. – кандидат політичних наук, голова Ради молодих учених університету;

Гайдаєнко І.В. – кандидат історичних наук, учений секретар Національного історико-етнографічного заповідника «Переяслав», секретар Ради молодих учених університету;

Вовкодав С.М. – завідувачий науково-дослідного сектора «Музей космоса» Національного історико-етнографічного заповідника «Переяслав»;

Лукашевич Ю.Л. – старший викладач кафедри професійної освіти ДВНЗ «Переяслав-Хмельницький державний педагогічний університет імені Григорія Сковороди»;

Вовкодав В.О. – молодший науковий співробітник науково-методичного відділу охорони культурної спадщини Національного історико-етнографічного заповідника «Переяслав», відповідальний секретар редакційної колегії.

ISSN 2523-4900

© Рада молодих учених університету
© ДВНЗ «Переяслав-Хмельницький
державний педагогічний університет
імені Григорія Сковороди»

«Гуманитарное пространство науки: опыт и перспективы»: сб. материалов 24 Междунар. научн.-практ. интернет-конф., 7 ноября 2019 г. – Переяслав-Хмельницкий, 2019. – Вып. 24. – 247 с.

«Humanitarian space of science: experience and prospects»: materials of the 24-nd scientific-practical. Internet Conf., November 7, 2019 – Pereiaslav-Khmelnytskyi, 2019. – Vol. 24 – 247 Pages.

РЕДАКЦИОННАЯ КОЛЛЕГИЯ:

Коцур В.П. – доктор исторических наук, профессор, академик НАПН Украины, ректор ГВУЗ «Переяслав-Хмельницкий государственный педагогический университет имени Григория Сковороды»;

Енсенев К.А. – кандидат исторических наук, старший научный сотрудник Института истории государства КН МОН Республики Казахстан;

Лукашевич О.М. – кандидат исторических наук, доцент кафедры истории и культуры Украины ГВУЗ «Переяслав-Хмельницкий ГПУ имени Григория Сковороды», генеральный директор Национального историко-этнографического заповедника «Переяслав»;

Рык С.Н. – кандидат философских наук, доцент, проректор по научной работе ГВУЗ «Переяслав-Хмельницкий государственный педагогический университет имени Григория Сковороды»;

Коцур В.В. – кандидат политических наук, председатель Совета молодых ученых университета;

Гайдаенко И.В. – кандидат исторических наук, ученый секретарь Национального историко-этнографического заповедника «Переяслав», секретарь Совета молодых ученых университета;

Вовкодав С.М. – заведующий научно-исследовательского сектора «Музей космоса» Национального историко-этнографического заповедника «Переяслав»;

Лукашевич Ю.Л. – старший преподаватель кафедры профессионального образования ГВУЗ «Переяслав-Хмельницкий государственный педагогический университет имени Григория Сковороды»;

Вовкодав В.А. – младший научный сотрудник научно-методического отдела охраны культурного наследия Национального историко-этнографического заповедника «Переяслав» ответственный секретарь редакционной коллегии.

EDITORIAL BOARD:

Kotsur V. – Doctor of History, professor, academician of the NAPS of Ukraine, Rector of the State Higher Educational Establishment «Pereiaslav-Khmelnytskyi Hryhorii Skovoroda State Pedagogical University»;

Ensenov K. – Candidate of History, senior research worked of the Institute of History of State KH MES of the Republic of Kazakhstan;

Lukashevich O. – Candidate of History, assistant professor of the Department of the Ukrainian History and Culture «Pereiaslav-Khmelnytskyi Hryhorii Skovoroda State Pedagogical University», General Director of the National Historical and Ethnographic Reserve «Pereiaslav»;

Ryk S. – Candidate of Philosophy, assistant professor, vice-rector for scientific work «Pereiaslav-Khmelnytskyi Hryhorii Skovoroda State Pedagogical University»;

Kotsur V. – Candidate of Political Sciences, chairman of the Council of Young Scientists of the University;

Gaidaenko I. – Candidate of History, Scientific Secretary of the National Historical and Ethnographic Reserve «Pereiaslav», Secretary of Council of Young Scientists of the University;

Vovkodav S. – Head of the research sector «Space Museum» National Historical and Ethnographic Reserve «Pereiaslav»;

Lukashevich Y. – Senior lecturer of the Professional Education department of the «Pereiaslav-Khmelnytskyi Hryhorii Skovoroda State Pedagogical University»;

Vovkodav V. – Junior research worked of the National Historical and Ethnographic Reserve «Pereiaslav», Executive Secretary.

ISSN 2523-4900

©Совет молодых ученых университета
©ГВУЗ «Переяслав-Хмельницкий
государственный педагогический университет имени
Григория Сковороды»

©Council of young scientists of the University
©STATE HIGHER EDUCATIONAL ESTABLISHMENT
«Pereiaslav-Khmelnytskyi Hryhorii Skovoroda
State Pedagogical University»

ЗМІСТ/СОДЕРЖАНИЕ/CONTENTS:	
СЕКЦІЯ: ГЕОГРАФІЯ І ГЕОЛОГІЯ	
<i>Галина Дорожко, Ірина Дорожко, Вікторія Портня</i> СУЧАСНА ДЕМОГРАФІЧНА СИТУАЦІЯ В ТОКМАЦЬКОМУ РАЙОНІ ЗАПОРІЗЬКОЇ ОБЛАСТІ (НА ПРИКЛАДІ С. НОВЕ)	9
СЕКЦІЯ: ДЕРЖАВНЕ УПРАВЛІННЯ	
<i>Дар'я Бугайова, Олена Грабильнікова</i> ПРОБЛЕМНІ ПИТАННЯ ПРАВОВОГО РЕГУЛЮВАННЯ МІСЦЕВОГО САМОВРЯДУВАННЯ В УКРАЇНІ В УМОВАХ ДЕЦЕНТРАЛІЗАЦІЇ	15
<i>Ганна Ванда</i> СУЧАСНИЙ СТАН ТА ПРОБЛЕМИ ЗДІЙСНЕННЯ КАДРОВОЇ ПОЛІТИКИ В ОРГАНАХ МІСЦЕВОГО САМОВРЯДУВАННЯ	19
<i>Марина Вертелецька</i> ДЕРЖАВНЕ УПРАВЛІННЯ: МЕТОДОЛОГІЧНІ ПІДХОДИ	25
<i>Світлана Козин, Юлія Борисова</i> ДЕЯКІ АСПЕКТИ ВПРОВАДЖЕННЯ АНТИДИСКРИМІНАЦІЙНИХ НОРМ В СФЕРІ ТРУДОВИХ ВІДНОСИН	31
<i>Аліна Мала</i> ДЕЦЕНТРАЛІЗАЦІЯ ВЛАДИ	36
<i>Аліна Мала</i> ПОДОЛАННЯ БІДНОСТІ	39
<i>Ксенія Третьяк</i> СУЧАСНІ ІНФОРМАЦІЙНІ ТЕХНОЛОГІЇ В ДЕРЖАВНОМУ УПРАВЛІННІ	41
<i>Ксенія Третьяк</i> РОЛЬ КЕРІВНИКА В ПУБЛІЧНОМУ УПРАВЛІННІ	45
<i>Юлія Целуйко</i> ДЕРЖАВНА ПОЛІТИКА ФОРМУВАННЯ ДОХОДІВ НАСЕЛЕННЯ В УКРАЇНІ	50
<i>Вікторія Шеваненкова</i> СТЯГНЕННЯ ПОДАТКОВОГО БОРГУ ТЕРИТОРІАЛЬНИМИ ОРГАНАМИ ДЕРЖАВНОЇ ПОДАТКОВОЇ СЛУЖБИ УКРАЇНИ	53
СЕКЦІЯ: ЕКОНОМІКА	
<i>Олена Халабова</i> СУЧАСНИЙ СТАН ТА ОСОБЛИВОСТІ ФУНКЦІОНУВАННЯ НЕДЕРЖАВНИХ ПЕНСІЙНИХ ФОНДІВ В УКРАЇНІ	59
СЕКЦІЯ: ІСТОРИЧНІ НАУКИ	
<i>Світлана Зубер</i> ВЕСІЛЛЯ В 47-МУ: СЕЛО ГОРОДИЩЕ НА ПЕРЕЯСЛАВЩИНІ	65
<i>Дилмурод Нормуродов</i> ҚАДИМГИ ЧОЧ ТАРИХИНИНГ ЁЗМА МАНБАЛАРДАГИ ТАЪРИФИ	69
СЕКЦІЯ: МЕДИЦИНА	
<i>Тетяна Процак, Ольга Забродська</i> BASIC ASPECTS OF BONES DEVELOPMENT	77

ГЕОГРАФІЯ І ГЕОЛОГІЯ

УДК 323.11:314.18(477.64)

Галина Дорожко, Ірина Дорожко, Вікторія Портна
(Токмак, Україна)

СУЧАСНА ДЕМОГРАФІЧНА СИТУАЦІЯ В ТОКМАЦЬКОМУ РАЙОНІ ЗАПОРІЗЬКОЇ ОБЛАСТІ (НА ПРИКЛАДІ С. НОВЕ)

В статті наведений сучасний стан демографічної ситуації в Токмацькому районі та Запорізької області в цілому. Визначені основні показники динаміки кількості населення, народжуваності та смертності.

Ключові слова: демографія, населення, щільність населення, народжуваність, смертність.

The article presents the current state of the demographic situation in the Tokmak district and the Zaporizhzhya region as a whole. The basic indicators of population dynamics, birth rate and mortality are determined.

Key words: demography, population, population density, birth rate, mortality.

Чисельність наявного населення Запорізької області, за оцінкою, на 1 листопада 2018 р. становила 1709007 осіб. Упродовж січня-жовтня 2018 р. чисельність населення зменшилася на 14164 особи. Порівняно з січнем-жовтнем 2017 р. обсяг природного скорочення збільшився на 777 осіб та становив 12204 особи (рис. 1) [4].

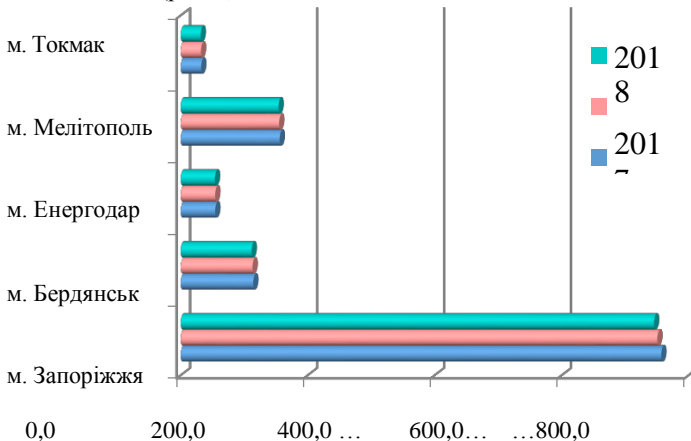


Рис. 1. Чисельність наявного населення Запорізької області
(на 1 січня 2018 року, тис. осіб) [3]

Залишається суттєвим перевищення кількості померлих над кількістю живонароджених: на 100 померлих – 47 народжених, в 2017 році цей показник склав: на 100 померлих – 51 народжений (рис. 2) [10].

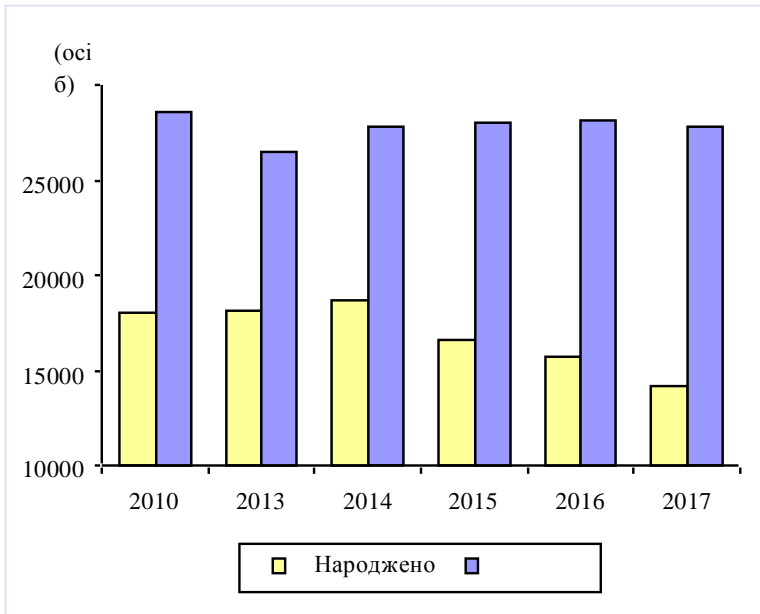


Рис. 2. Природний рух населення в Запорізькій області [2]

Токмацький район Запорізької області утворений 7 березня 1923 року, займає площу 1442,47 кв² та є географічним центром Запорізької області. Межі району: на півдні Мелітопольський та Приазовський райони, на заході – Михайлівський, на півночі – Оріхівський та Василівський, на сході Пологи́вський та Чернігівський райони (рис. 3).

До його складу входять 56 населених пунктів і місто районного підпорядкування – Молочанськ. Представлений 11 сільськими, 1 міською радою та 1 сільською об'єднаною територіальною громадою [9].

Кількість населення станом на 01.05.2018 року складає 21 969 осіб. Густота населення складає 15,24 осіб/км² (табл. 1) [8].

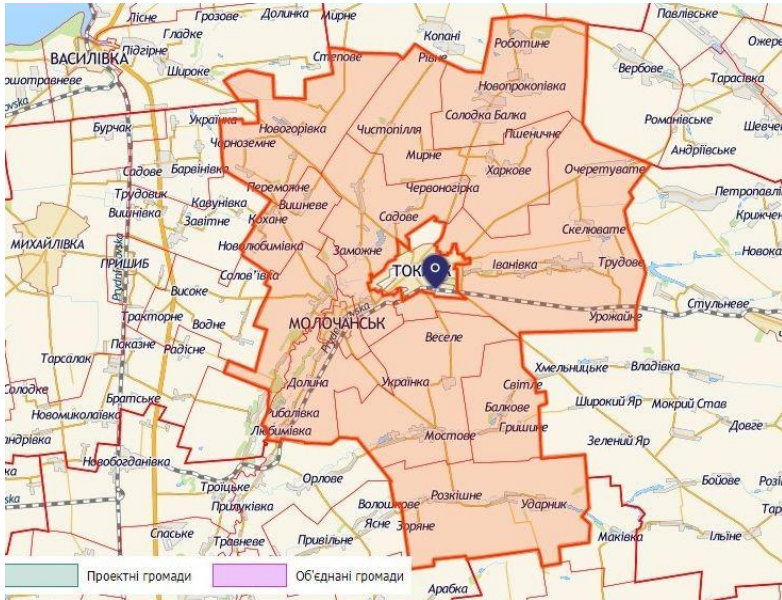


Рис. 3. Картосхема Токмацького району Запорізької області [8]

Таблиця 1.

Кількість населення в Токмацькому районі Запорізької області, складено за [9]

№	Назва	центр	Населені пункти	Площа, га	Населення (2001), чол.	Населення (2018), чол.
1	Молочанська міська рада	м. Молочанськ	м. Молочанськ	90	7883	7090
2	Балківська сільська рада	с. Балкове	с. Балкове, с. Гришине, с. Козолугівка, с. Світле	365000	1195	501
3	Виноградненська сільська рада	с. Виноградне	с. Виноградне, с. Благодатне	1579000	593	410
4	Долинська сільська рада	с. Долина	с. Долина, с. Левадне, с. Любимівка, с. Рибалівка	3199000	907	305
5	Покровська сільська рада	с. Покровське	с. Покровське, с. Заможне, с. Кутузівка, с. Садове, с. Червоногірка, с. Шевченкове	8163000	2132	1732

6	Лягідненська сільська рада	с. Лягідне	с. Лягідне, с. Грушівка, с. Могутнє, с. Розкішне, с. Ударник, с-ще Ювілейне	6146000	2344	883
7	Коханівська сільська рада	с. Кохане	с. Кохане, с. Вишневе, с.Новолобимівка	404000	1176	467
8	Новенська сільська рада	с. Нове	с. Нове, с. Мирне, с. Пшеничне, с. Рівне, с. Харкове, с. Чистопілля	1740800	1692	1423
9	Новомиколаївська сільська рада	с. Новомиколаївка	с.Новомиколаївка, с. Веселе, с. Запоріжжя, с. Куршани, с. Мостове, с. Українка	406600	2907	704
10	Новопророківська сільська рада	с. Новопророківка	с.Новопророківка, с. Льченкове, с. Роботине, с. Солодка Балка	12791000	1589	747
11	Остриківська сільська рада	с. Остриківка	с. Остриківка, с. Іванівка, с. Лугівка, с. Снігурівка, с. Трудове, с. Урожайне, с. Фабричне	9044000	2869	741
12	Очеретуватська сільська рада	с. Очеретувате	с. Очеретувате, с. Скелювате	756000	874	478
13	Таврійська сільська рада	с. Таврія	с. Таврія, с. Зелений Гай, с. Степове,Ю с. Новогорівка, с. Переможне, с. Чорноземне	5566000	2325	1978

Новенська сільська рада – орган місцевого самоврядування у Токмацькому районі Запорізької області з адміністративним центром в с. Нове. Новенська сільська рада утворена в 1959 році. Населення сільської ради станом на 01.01.2016 року складало 1522 особи. Сільській раді підпорядковані населені пункти: с. Нове (населення 679 осіб), с. Мирне (населення 162 особи), с. Пшеничне (населення 78 осіб), с. Рівне (населення 19 осіб), с. Харкове (населення 149 осіб), с. Чистопілля (населення 435 осіб) [6; 7].

Село Нове – центр Новенської сільської ради. Населення становить 679 осіб. Село розташоване за 13 км на південний схід від районного центру і залізничної станції Великий Токмак. Примикає до села Харкове, на відстані 2

км розташоване село Червоногірка. Поруч проходить автомобільна дорога Т 0409. Біля центральної садиби радгоспу «Векотокмацький» 1932 року виникло село Зерносовхоз, яке у 1958 році дістало назву Нове [6; 7].

З 1932 р. до радгоспу «Великотокмацький» входило с. Тихобрунь (нині с. Чистопілля), с. Рогата Балка (нині с. Мирне). Але у першому селі було тільки 3 куркульські будинки, а в другому – 3 давні сараї й кілька польових будок під житло. У 1935 р. приєднали частину земель колгоспу ім. Димитрова, було викуплено 15 куркульських садиб у с. Сорочине (Пшеничне). З 1935 по 1949 р. центральна садиба радгоспу «Великотокмацький» – с. Пшеничне. З 1949 по 1976 р. – с. Лиса Гора (Нове). У 1951 р. до складу радгоспу увійшло с. Блюменталь (Рівне), а з 1957 р. – с. Харькове. З 1969 р. с. Чистопілля – центральна садиба радгоспу «Восток», а с. Мирне та Рівне увійшли до його складу. З 1993 р. це – ДГ «Токмацьке» [6].

У 2010 році було розпайовано землі дослідного господарства «Токмацьке» і передано в користування жителям сіл Нове, Харькове, Пшеничне, які до 1996 року працювали в даному господарстві. 25 травня на честь розпайовки землі було встановлено святковим днем – Днем села. У цьому ж році утворилося два підприємства: СФГ «Токмацьке 2010» і ТОВ «УкрЛан».

У грудні 2012 року успішно реалізований і введений до експлуатації проєкт сонячної електростанції потужністю 10 МВт в с. Новому. Електростанція розташована на території площею 32 га. Власна розробка компанії сонячного трекер «TSE Tracker System» (системи стеження за сонцем) запатентована в Україні. Сама конструкція трекера – є ноу-хау, бо зроблена таким чином, що дані конструкції здатні витримати сильні вітрові навантаження. У той же самий час вони відрізняються простою та надійною конструкцією. Трекер зроблений згідно з Європейськими стандартами та адаптовані до умов України. Виробництво засноване на передових технологіях і є не тільки високоєфективним, але й екологічно чистим [5, с. 74].

В 2013 році в с. Нове був висаджений найбільший в Україні та Європі кизилевий сад, де представлені близько 30 сортів кизилу. Загальна площа угіддя понад 14 га та продовжує розширюватися. В унікальному саду зростають більше 12000 насаджень. Після переробки на одному з підприємств м. Дніпра мешканці Токмащини та всієї України мають змогу поласувати корисними смаколикami з кизилу: варенням, джемами, десертами, ягодами, протертими із цукром, компотами і неперевершеними кизилевими соусами [1, с. 6-8].

На території сільської ради успішно працюють комунальне підприємство «Криниця-2», 19 сільгоспідприємств та фермерських господарств. Серед них найбільші: ТОВ «Укр Лан» ФГ «Токмацьке-2010». На території с. Нове знаходяться потужності ТОВ «Токмак Солар Енерджи» та «Санталекс Грін Пауер», що спеціалізуються на перетворенні енергії сонячного випромінювання на електроенергію.

Соціальна сфера сільської ради представлена: Новенською ЗОШ І-ІІІ ступенів, Чистопільською ЗОШ І ступеня, Новенським ДНЗ «Теремок», Новенським ФАПом, Чистопільським та Мирненським фельдшерськими пунктами, Новенською та Чистопільською бібліотеками, Новенським сільський будинком культури, 2 поштовими відділеннями, 3 торгівельними точками, Новоапостольською церквою, каплицею.

В роки Другої світової війни села теперішньої Новенської сільської ради були звільнені в період з 19.09.1943 року по 28.09.1943 року від німецько-фашистських загарбників. На честь героїв, що полягли в жорстоких боях, в с. Новому на місці братської могили 9 травня 1985 року був відкритий Меморіальний комплекс. В 2009 році він був відреставрований: було відновлено 38 гранітних плит з іменами 397 воїнів, що загинули під час звільнення території Новенської сільської ради [6].

СПИСОК ДЖЕРЕЛ ТА ЛІТЕРАТУРИ

1. Дорожко Г. Найбільший кизилловий сад Європи – в Запорізькій області: історія, сьогодення, проблеми, перспективи / Г. Дорожко, І. Дорожко, В. Портна, О. Непша // Матеріали VI Міжнародної науково-практичної інтернет-конференції «Проблеми та перспективи розвитку сучасної науки в країнах Європи та Азії» // Збірник наукових праць. – Переяслав-Хмельницький, 2018. – С. 6–8.
2. Запорізька область у цифрах – 2017 короткий статистичний збірник [Електронний ресурс] – Режим доступу: <http://www.zp.ukrstat.gov.ua>.
3. Міста та райони Запорізької області за 2017 рік [Електронний ресурс] – Режим доступу: <http://www.zp.ukrstat.gov.ua>.
4. Населення Запорізької області скоротилося на 15 тисяч осіб [Електронний ресурс] – Режим доступу: <https://zp.depo.ua/ukr/zp/naselennya-zaporizkoyi-oblasti-skorotilosya-na-15-tisyach-osib-20180202720291>.
5. Непша О. Сонячна електростанція с. Нове Токмацького району Запорізької області екологічно чисте підприємство / О. Непша, Г. Дорожко // Нові виміри наукового пізнання: зб. матеріалів Міжнарод. наук. практ. інтернет-конф., 15 трав. 2017 р. – Переяслав-Хмельницький, 2017. – Вип. 1. – С. 74–78.
6. Новенська сільська рада [Електронний ресурс] – Режим доступу: http://tokmakrda.gov.ua/novenska_silska_rada/.
7. Новенська сільська рада [Електронний ресурс] – Режим доступу: <http://nove.rada.org.ua>.
8. Токмацький район [Електронний ресурс] – Режим доступу: https://uk.wikipedia.org/wiki/Токмацький_район.
9. Токмацька районна державна адміністрація Запорізької області [Електронний ресурс] – Режим доступу: <http://tokmakrda.gov.ua>.
10. Чисельність населення Запорізької області на 1 листопада 2018 року // Головне управління статистики у Запорізькій області [Електронний ресурс] – Режим доступу: <http://www.zp.ukrstat.gov.ua/index.php/povidomlennia-dlia-zmi>.

Збірник наукових праць

«Гуманітарний простір науки: досвід та перспективи»: зб. Матеріалів XXIV Міжнарод. наук. практи. інтернет-конф., 7 жовтня 2019 р. – Переяслав-Хмельницький, 2019. – Вип. 24. – 247 с.

ВИПУСК 24

Враховуючи свободу наукової творчості, редколегія приймає до друку публікації та статті тих авторів, думки яких не в усьому розділяє.

Відповідальність за грамотність, автентичність цитат, правильність фактів і посилань, достовірність матеріалів несуть автори публікацій.

Передрук і відтворення опублікованих матеріалів будь-яким способом дозволяється тільки при посиланні на «Гуманітарний простір науки: досвід та перспективи».

Редакційна колегія залишає за собою право редагувати і скорочувати текст.

Адреса оргкомітету:

08401, Київська обл., м. Переяслав-Хмельницький,

вул. Сухомлинського, 30, (к. 221)

Тел.: +38(050) 0440-342

humanitarica@gmail.com

Матеріали конференції розміщені на сайті:

<http://humanitarica.webnode.com.ua/>

Укладачі: В.О. Вовкодав, І.В. Гайдаєнко

Дизайн обкладинки: А.М. Вовкодав

Підписано до друку 14.10.2019 р. Формат 60x84 1/16.

Папір офсетний. Гарнітура Times New Roman.

Наклад 100. Зам. №143. Ум. друк. арк. 16,5.

Виробник: ФОП Домбровська Я.М.

Свідоцтво про внесення суб'єкта видавничої справи до державного реєстру видавців ДК №6366 від 22.08.2018 р.

08055, Київська обл., Макарівський р-он., с. Вільне,

e-mail: kalian_print@ukr.net